








Nosacīte apzīmējumi

- | | |
|---|--|
|  | esotais 20 kV kl. |
|  | esotais sākotnējais kabelis |
|  | esotais LŪZ sākotnējais kabelis |
|  | proj. 0,4 kV apgaumes kl. |
|  | proj. apgaumes balsts H=6,5m,
ar konsoli H=1,0m, L=1,0m |
|  | proj. aizsargcaurule |
|  | atmēžotāma teritorija, kopā 0,40ha |

Piezīmes

Projekts izstrādāts pamatojoties uz OINPA "TSAK "Zīle kalni" AA" 15.01.2015.g. izsniegto projektēšanas uzdevumu Nr.1.

1. Stiepošanas trases izgatavošanai izmantoti "HILIPS" ar LED lampām.
 2. Apgaismojuma elektroprognozējamais AKM-4x25 mm² kabelis (šienais skat. lapā EL-2).
 3. Proj. kabeli guldīt zemes trokšņu 0,7 m dziļumā, zem braucamo ceļu zonas - 1,0 m dziļumā, aizsargājot caurules "Etapress" Ø55 mm.
 4. Šķērsoš kabelus līdz 35kV (t.sk. sakarot vismaz 0,5m atāitūmā pa vertikāli) ietecot proj. kabeli aizsargājošas vismaz 1,0 m uz katru pusē no šķērsojamajam kabelim.
- Visus datus izpildītārs sastādā ar "Mitekum" pak. atējio izņemot komandējājū izveicējumū pilsētās, ietnos un laktu ietforās, un citlēm pāš ietnosjū normalizēt.

KODS		IZMAINĀS		IZPILDĪJA	DATUMS
PASŪTĪTĀS OLIPA "TSAK "Zīle kaln" AA"	OBJEKTS Distancē slēpošanas trases un auto stāvētās apgaismojums, "Dubkalna ezera mež", Tīnžu pag., Ilksles novads	STADIJA TS	MĒROGS 1 : 500	MARKA ELIT	LAPA ELIT-1.5
PASŪTĪJUMA Nr.	E - 44/15	RASEJUMA NOSAUKUMS 0.4KV ELEKTROAPGAISMES KL TRASES PLANS			
PROJ. VADOĻAIS J. Lukša		10.15,			
IZSTRĀDĀJUMA A. Auziņš		10.15,			
		FALSA Nr.			
PROJEKTA DOKUMENTĀCIJA NAV IZPAUNIJAMA CITU OBJEKTU PROJEKTEŠANAI UN CĒLTNIECĪBAI BEZ SASKAŅOŠANAS AR SIA "ELEKTRO PM"					