

Apzīmējumi:

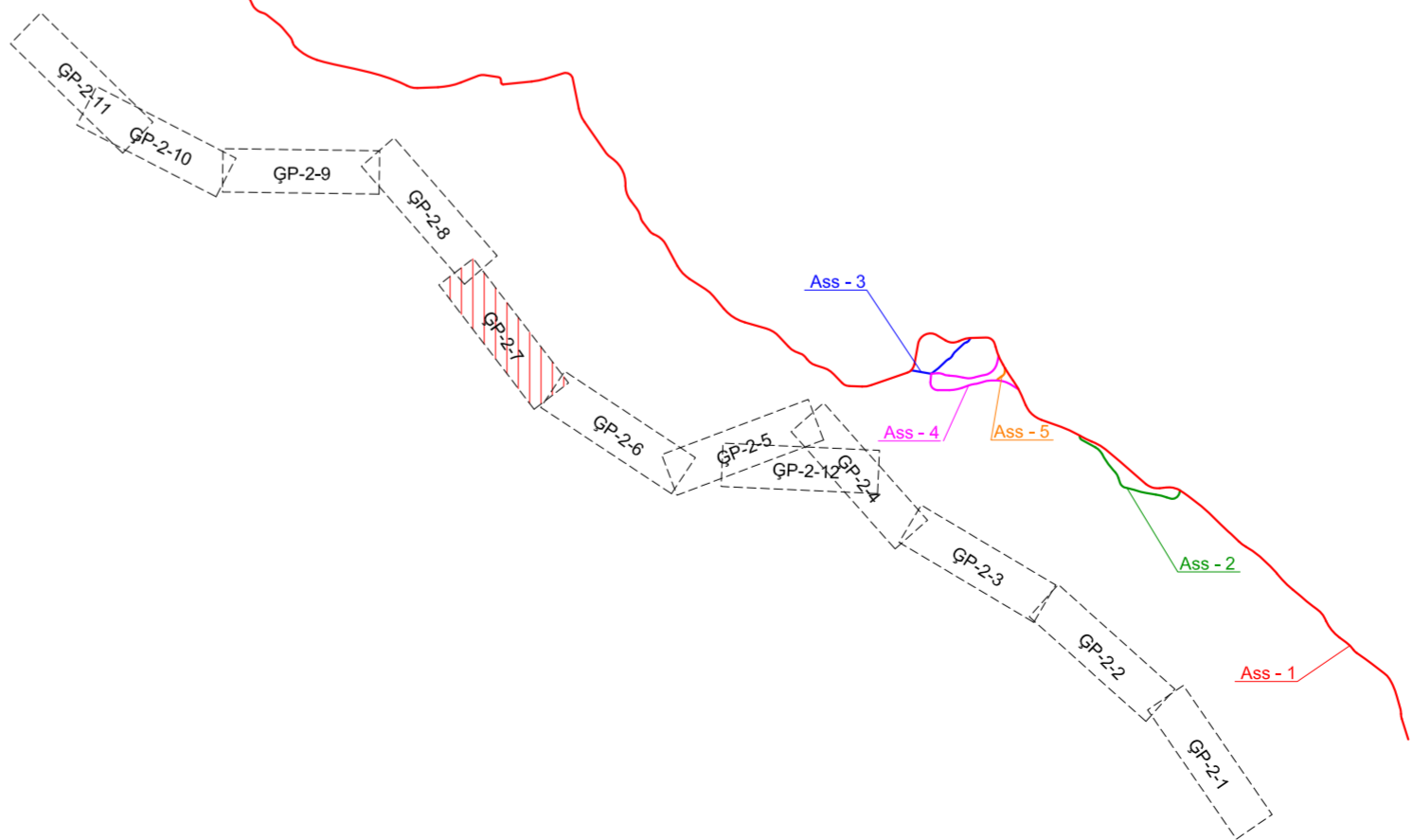
- Trases ass
- Projektētās slēpošanas trases mala
- Imprignēti mieti
- Demontējamās konstrukcijas
- Koka aizsargnorobežojums
- Projektētie izmēri
- Projektētie rādus
- Projektētais koka sols - tips A
- Projektētais koka sols - tips B
- Projektētā atkritumu urna
- Esošais LDZ sakaru kabelis
- Esošais sakaru kabelis
- Esošā sakaru kanalizācija
- Slēpošanas trases segums
- Nogāžu nostiprinājums ar preterozijas paklāju un augu zemi
- Ceļa zīme ar numuru






PLĀNA LĪKNES ELEMENTU APZĪMĒJUMI:

- TS - Trases sākums
- TB - Trases beigas
- LS - Riņķa līknes sākums
- LB - Riņķa līknes beigas
- V - Virsotne

Lapu dalījums

Asu izvietojuma shēma



			PASŪTĪTĀJS		MĒROGS: 1:500	
PROJ. VADĪTĀJS  M.SESTULIS 07.2013			OBJEKTS:		Stadija: TP	
PROJEKTĒJA  G.UZULEIŅŠ 07.2013			Esošās slēpošanas trases renovācija		Marka: GP	
PROJEKTĒJA  M.SESTULIS 07.2013			RASEJUMS:		Sāļuma Nr. 1	
PĀRBAUDĪJA  M.SESTULIS 07.2013			Ģenerālpilna papildinājums		Lapas Nr: GP-2-7	
PROJEKTA DAĻA: Ceļu daļa			PROJEKTA NR: TPC-1-2013			