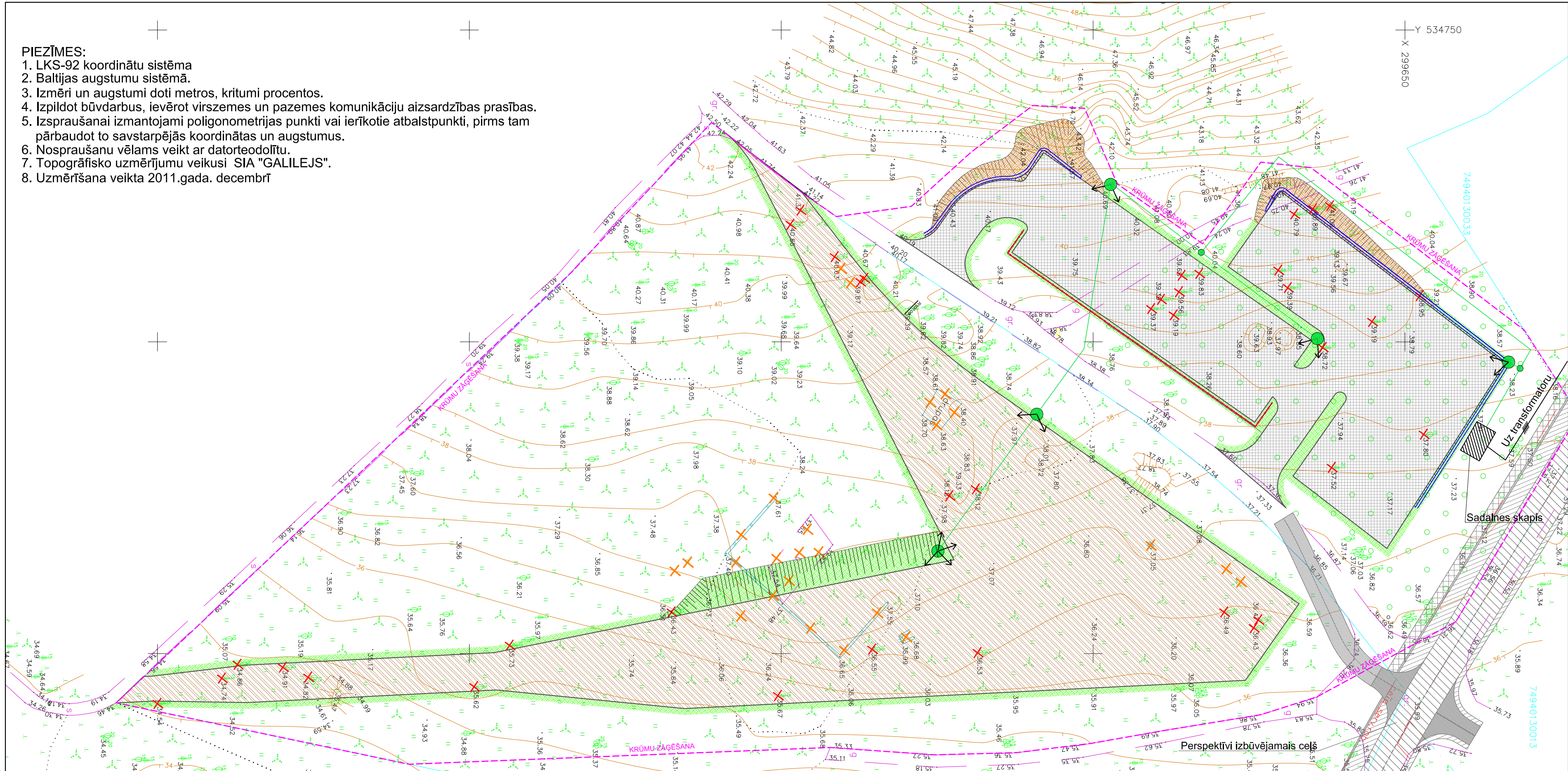


- PIEZĪMES:
1. LKS-92 koordinātu sistēma
 2. Baltijas augstumu sistēmā.
 3. Izmēri un augstumi doti metros, kritumi procentos.
 4. Izpildot būvdarbus, ievērot virszemes un pazemes komunikāciju aizsardzības prasības.
 5. Izspraušanai izmantojami poligonometrijas punkti vai ierīkoti atbalstpunkti, pirms tam pārbaudot to savstarpējās koordinātas un augstumus.
 6. Nosprašanu vēlams veikt ar datorteodolītu.
 7. Topogrāfisko uzmērījumu veikusi SIA "GALILEJS".
 8. Uzmērīšana veikta 2011.gada. decembrī



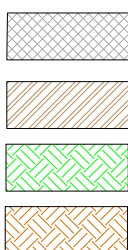
Apzīmējumi:



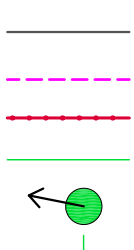
Likvidējamās dzelzsbetona konstrukcijas



Likvidējamie kokaugi



Automašīnu stāvlaukuma un pasākumu tehniskā laukuma
šķembu/ melnzemes (3:1) jauktais segums
Slēpošanas trases starta zonas dabīgās grunts segums
Zaļā zona
Ar preterozijas paklāju nostiprinātās nogāzes



Projektētā slēpošanas trases, stāvlaukuma un pasākumu tehniskā laukuma mala
Krūmu zāģēšanas robeža
Koka barjera
Perspektīvā apgaismojuma elektrolinija
Perspektīvais prožektoru apgaismojums
Vadu savienojuma vieta

Šī būvprojekta risinājumi atbilst
Latvijas būvnormatīviem, kā arī
citu normatīvo aktu prasībām

Būvprojekta vadītājs MĀRTINŠ SESTULIS

Sertifikāta Nr. 20-7022

/datums/

/paraksts/

Šī būvprojekta CD daļas risinājumi
atbilst Latvijas būvnormatīviem, kā arī
citu normatīvo aktu prasībām

Būvprojekta daļas vadītājs MĀRTINŠ SESTULIS

Sertifikāta Nr. 20-7022

/datums/

/paraksts/



SIA "CKB VIA"
Lūduma iela 31, Rīga, LV-1079
Tel.: 7225420, Fakss: 7225422
e-mail: ckbvia@inbox.lv

PROJ. VADĪTĀJS M.SESTULIS 08.2013

PROJEKĒTĒJA G.UZULENŠ 08.2013

PROJEKĒTĒJA M.SESTULIS 08.2013

PĀRBAUDĪJA G.UZULENŠ 08.2013

PASŪTĪTĀJS

Ogres un Ikšķiles
tūrisma attīstības aģentūra

OBJEKTS: Slēpošanas starta laukums "Dubkalna ezera meži",
Tīnūžu pagasts, Ikšķiles novads

PROJEKTA DAĻA Ceļu daļa

RASĒJUMS Ģenerālplāns

Projekta Nr.
TP-002-2013

Stadija: TP
Līgums Nr.: 14/2013

Marka: ĢP

Sējuma Nr. 1

Mērogs 1:500

Lapas Nr. ĢP-1